

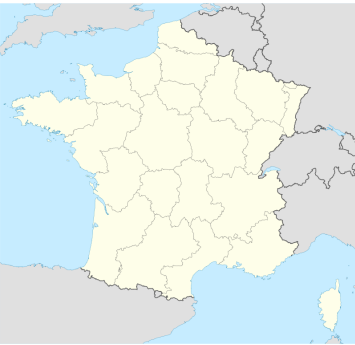




Arras

Arras

Gemeente in Frankrijk 	
	
	
	
Situering	
Regio	Nord-Pas-de-Calais
Departement	Pas-de-Calais (62)
Arrondissement	Arras
Kanton	hoofd van 3 kantons
Coördinaten	50°17'N 2°47'E ^[1]
Algemeen	
Oppervlakte	11,6 km ²
Inwoners (31 dec. 2006)	42015 (unknown operator: u',' inw/km ²)
Overig	
Postcode	62000
INSEE-code	62041
Portaal Frankrijk 	

Arras (Nederlands, historisch: *Atrecht*) is een stad in het noorden van Frankrijk, de hoofdplaats van het departement Pas-de-Calais. In 2008 had de stad een bevolkingsgrootte van 48.000. De inwoners worden *Arrageois* genoemd.

De *Grand'Place*, meer dan 1 hectare groot, is al sinds de 11e eeuw de marktplaats van de stad. Oorspronkelijk was de markt omzoomd met houten huizen die vanaf de 17e eeuw door stenen gebouwen werden vervangen. Het oudste dateert van 1467 en heet *Les Trois Luppards*.

Het belfort van Arras staat op de *Place des Héros* (heldenplein). Die naam werd na de Tweede Wereldoorlog gegeven om de gefusilleerde inwoners te gedenken. In de volksmond heet het de *kleine markt*. Hier staan vooral

gildehuizen.

In de bibliotheek van deze historische stad ligt één van de originele, handgeschreven delen van de voorhoofse ridderroman Karel ende Elegast.

Geschiedenis



Grote markt van Arras

De stad werd oorspronkelijk bewoond door de Atrebaten, en werd later de locatie van een Romeins garnizoen, *Atrebatum* genoemd. Ze lag op een heerweg die Boulogne-sur-Mer met Cambrai (Kamerijk) verbond.

De onderaardse gangen van de stad geven een beeld van de ondergrondse geschiedenis van Atrecht. Vanaf de 10e eeuw werden de "les bôves", de zogenaamde krijtgroeven, uitgegraven. Door de eeuwen heen hadden ze verschillende functies: kelder, silo, enz. Dit ondergrondse gangenstelsel dat zich onder de hele stad en zelfs over de stadsgrenzen heen uitstreckte, diende eveneens als schuilplaats en verzamelpunt voor de Geallieerden, die hier in 1917

in afwachting van het beslissende offensief in de Slag bij Arras gelegerd waren.

In 1136 en 1189 vonden in Atrecht grote stadsbranden plaats.

Gedurende vele eeuwen was Atrecht een grensstad tussen Frankrijk en de Lage Landen. Het stadje was een tijdlang een Franstalige stad in het graafschap Vlaanderen. Het werd later een belangrijk centrum voor het kweken en verwerken van suikerbieten. In 1460 vond hier de Vauderie d'Arras plaats, een eerste heksenjacht in de Nederlanden.

Ook werden in Atrecht verschillende verdragen gesloten:

- Vrede van Atrecht (1191) tussen Boudewijn de Moedige en Filips II van Frankrijk
- geheim Verdrag van Atrecht (1414) tussen Hendrik V van Engeland en Jan zonder Vrees
- Vrede van Atrecht (1414) tussen Jan zonder Vrees en Lodewijk van Guyenne
- Vrede van Atrecht (1435) tussen Filips de Goede en Karel VII van Frankrijk
- Vrede van Atrecht (1482) tussen Lodewijk XI van Frankrijk en Maximiliaan I van het Heilige Roomse Rijk

In 1579 werd te Atrecht de Unie van Atrecht gesloten, waarbij een aantal Waalse gewesten, die zich in 1576 bij de Pacificatie van Gent hadden aangesloten, zich weer verzoende met de Spaanse stadhouder, Alexander Farnese, de hertog van Parma. In reactie hierop verenigden de noordelijke gewesten zich in hetzelfde jaar in de Unie van Utrecht. Het behoorde sindsdien tot de Spaanse Nederlanden, totdat het in 1659 krachtens het verdrag van de Pyreneeën voorgevoerd in Franse handen kwam.

Tussen 1668 en 1672 bouwde Vauban een citadel in de stad. Omwille van haar slecht gekozen locatie werd ze *La Belle Inutile* (de mooie nutteloze) genoemd.

Tijdens de Eerste Wereldoorlog was Atrecht niet ver gelegen van het front, en werd daarom zwaar beschadigd tijdens de oorlog. Na de oorlog werd het stadje heropgebouwd. Tijdens de Tweede Wereldoorlog werd het vanaf juni 1940 door nazi-Duitsland gedurende ruim vier jaar bezet.

Sint-Vedastus (Fr.:St. Vaast) was bisschop van Atrecht. Atrecht was de geboorteplaats van Maximilien Robespierre (1758-1794), een Franse revolutionair.

Geboren

- Charles Bonaventure de Longueval (1571) Graaf van Busquoy, maarschalk in Spaanse dienst.
- Maximilien de Robespierre (6 mei 1758), Frans revolutionair en staatsman
- Benoît Assou-Ekotto (24 maart 1984), voetballer

Foto's



De binnenstad (2005)



Markt op Place des Héros



Place des Héros

Externe link

- Officiele site ^[2]

pcd:Aro

Referenties

[1] http://www.nsesoftware.nl/wiki/maps.asp?params=50_017_00_N_2_047_00_E_zoom:13_region:fr&pagenam=Arras

[2] <http://www.ville-arras.fr/>

Paginabronnen en auteurs

Arras *Bron:* <http://nl.wikipedia.org/w/index.php?oldid=19823918> *Auteurs:* AGL, Arch, AshleyMotownGL, BertS, Casperinfo, Chris, Cicero, Clockwork Orange, Coenen, Dampinograaf, Dimitri, Fransvannes, Gentenaar, Hajo, Hardscarf, JRB, Jeroen linderhof, Jurre, Jvherstum, Kliek, Kweniston, Känsterle, Le Fou, LeonardH, Lignomontanus, Maartentje, Michiel1972, Niels, NielsAWB, Oropher, Oscar, Paul Hermans, Pjetter, Quistnix, Renilde, Riyadi, Rocastelo, Serassot, Tdevries, Tekstman, Troefkaart, Wenceslas, Westermarck, 12 anonieme bewerkingen

Afbeeldingsbronnen, licenties en bijdragers

Afbeelding:Flag of France.svg *Bron:* http://nl.wikipedia.org/w/index.php?title=Bestand:Flag_of_France.svg *Licentie:* Public Domain *Auteurs:* User:SKopp, User:SKopp, User:SKopp, User:SKopp, User:SKopp, User:SKopp

Bestand:Wapen van Atrecht Stad.JPG *Bron:* http://nl.wikipedia.org/w/index.php?title=Bestand:Wapen_van_Atrecht_Stad.JPG *Licentie:* Public Domain *Auteurs:* Stad Atrecht Original uploader was Wenceslas at nl.wikipedia

image:France location map.svg *Bron:* http://nl.wikipedia.org/w/index.php?title=Bestand:France_location_map.svg *Licentie:* GNU Free Documentation License *Auteurs:* User:NordNordWest

Image:Red pog.svg *Bron:* http://nl.wikipedia.org/w/index.php?title=Bestand:Red_pog.svg *Licentie:* Public Domain *Auteurs:* User:Andux

Bestand:Portal icon.svg *Bron:* http://nl.wikipedia.org/w/index.php?title=Bestand:Portal_icon.svg *Licentie:* Creative Commons Attribution-Sharealike 3.0 *Auteurs:* WikiPedia

Bestand:04-06-13 Arras 01.JPG *Bron:* http://nl.wikipedia.org/w/index.php?title=Bestand:04-06-13_Arras_01.JPG *Licentie:* Public Domain *Auteurs:* Wolf Mesuel

Afbeelding:Atrecht_(8).jpg *Bron:* [http://nl.wikipedia.org/w/index.php?title=Bestand:Atrecht_\(8\).jpg](http://nl.wikipedia.org/w/index.php?title=Bestand:Atrecht_(8).jpg) *Licentie:* GNU Free Documentation License *Auteurs:* Original uploader was Donderwolk at nl.wikipedia

Afbeelding:Arras Market Place.JPG *Bron:* http://nl.wikipedia.org/w/index.php?title=Bestand:Arras_Market_Place.JPG *Licentie:* Public Domain *Auteurs:* User:Lode dom

Afbeelding:Arras-PlacedesHeros-2-2007.jpg *Bron:* <http://nl.wikipedia.org/w/index.php?title=Bestand:Arras-PlacedesHeros-2-2007.jpg> *Licentie:* Creative Commons Attribution-Sharealike 3.0 *Auteurs:* User:Coenen

Licentie

Creative Commons Attribution-Share Alike 3.0 Unported
<http://creativecommons.org/licenses/by-sa/3.0/>