

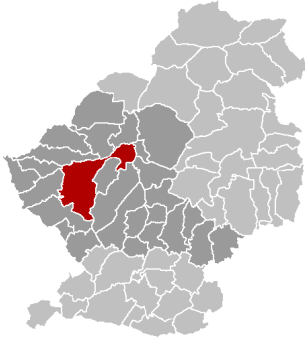



Dowaai

Dowaai

Douai

Gemeente in Frankrijk 	
	
	
Situering	
Regio	Nord-Pas-de-Calais
Departement	Noorderdepartement (59)
Arrondissement	Dowaai
Kanton	Dowaai
Coördinaten	50°22'N 3°4'E ^[1]
Algemeen	
Oppervlakte	16,88 km ²
Inwoners (31 dec. 2006)	42766 (unknown operator: u',' inw/km ²)
Hoogte	gemiddeld: 24 m laagste: 16 m hoogste: 38 m m
Burgemeester	Jacques Vernier Zittingsperiode: 2001-2008
Overig	
Postcode	59500
INSEE-code	59178



Dowaai of **Douai**^[2] (Frans: *Douai*) is een stad in het noordwesten van Frankrijk (in Frans-Vlaanderen) en maakt deel uit van het Noorderdepartement.

Geschiedenis

Dowaai bewaart talrijke herinneringen aan zijn militair verleden als vestingstad zoals de twee stadspoorten, het militair arsenaal, de kazernes en de kanonnengieterij.

Dowaai wordt voor het eerst vermeld in 930 als *Duacum* en was al in die tijd een residentie van de graven van Vlaanderen. De bevaarbaarheid van de Scarpe maakte het al snel tot een bloeiende stad. Met Rijsel en Orchies vormde ze de drie steden van Rijsels-Vlaanderen, het min of meer zelfstandige deel van het graafschap Vlaanderen, dat al sinds de 12e eeuw Franssprekend is. In de 13de en 14 de eeuw was ze een speelbal in de strijd tussen de Franse koningen en Vlaanderen. De streek was erg Vlaamsgezind: *Tos Flamens, tos Flamens estons*. Een overwinning op Lodewijk XI van Frankrijk in 1479 ligt aan de oorsprong van de Reuzenommegang, de *gayants*, die nog altijd bestaat.

Koning Filips II van Spanje stichtte er in 1562 een universiteit, de tweede in de Nederlanden na Leuven. De universiteit van Dowaai werd een bolwerk van de katholieke contrareformatie. Dowaai was dan ook in 1579 een van de ondertekenaars van de Unie van Atrecht om de katholieke Spaanse vorst en hetatholicisme te verdedigen tegen de Nederlandse opstand.

Tijdens de Devolutieoorlog werd Dowaai op 6 juli 1667 door de troepen van Lodewijk XIV van Frankrijk ingenomen en met het Verdrag van Aken het jaar daarop werd de stad definitief Frans. Als vestingstad, versterkt door Vauban, kreeg ze een arsenaal, kazernes en een kanonnengieterij. De koning verplaatste zijn noordelijk hooggerechtshof, het *Parlement van Vlaanderen*, van Doornik over Kamerijk naar Dowaai. De stad is nog altijd de zetel van een beroepshof.

Tijdens de Franse Revolutie werd Dowaai de hoofdplaats van het departement Nord, maar moest die functie al snel aan Rijsel afstaan, met uitzondering van het hof van beroep. Ook de universiteit verhuisde in 1887 naar Rijsel. Tijdens de negentiende eeuw kwamen er belangrijke industrieën en in de buurt werden kolennijnen geëxploiteerd. De beide wereldoorlogen brachten de stad zware schade toe en zetten een rem op de ontwikkeling.

De stad

De oude gebouwen in het centrum (belfort, kerken, herenhuizen) contrasteren nogal met de troosteloze arbeiderswijken.

In het *Musée de la Chartreuse* wordt het Jacobus- en Stefanusaltaarstuk uit 1540 bewaard, een groot veelluik van Jan van Scorel, dat oorspronkelijk geschilderd was voor de abdij van Marchiennes.



Marie Cagenon danst tijdens de jaarlijkse reuzenstoet in Dowaai (10 juli 2005)



Het carillon van Dowaai



Een 19e eeuwse gravure van het belfort van Dowaai

Geboren

- Antoinette Labisse (1908), beeldhouwster
- Romain Pitau (8 augustus 1977), voetballer
- Cédric Bétrémieux (14 mei 1982), voetballer

Zie ook

- Universiteit van Dowaai

Referenties

[1] http://www.nsesoftware.nl/wiki/maps.asp?params=50_022_017_N_3_04_048_E_zoom:13_region:fr&pagename=Dowaai

[2] Buitenlandse Aardrijkskundige Namen (http://taaladvies.net/taal/aardrijkskundige_namen/land/FR), Nederlandse Taalunie

Paginabronnen en auteurs

Dowaai Bron: <http://nl.wikipedia.org/w/index.php?oldid=19572600> Auteurs: 3wisemen, AGL, AshleyMotownGL, Besednjak, Carolus, Dimitri, Dolfy, Flinus, Flurp, Fred Lambert, Hanhil, Hooiwind, Joostvandeputte, Karel Anthonissen, Kliiek, Koos Jol, Kvdh, Kweniston, Känsterle, Le Fou, LeonardH, Lymantria, Michiel1972, Muijz, NielsAWB, Paul Hermans, Pepijntje, Westermark, 7 anonieme bewerkingen

Afbeeldingsbronnen, licenties en bijdragers

Afbeelding:Flag of France.svg Bron: http://nl.wikipedia.org/w/index.php?title=Bestand:Flag_of_France.svg Licentie: Public Domain Auteurs: User:SKopp, User:SKopp, User:SKopp, User:SKopp, User:SKopp, User:SKopp

image:France location map.svg Bron: http://nl.wikipedia.org/w/index.php?title=Bestand:France_location_map.svg Licentie: GNU Free Documentation License Auteurs: User:NordNordWest

Image:Red pog.svg Bron: http://nl.wikipedia.org/w/index.php?title=Bestand:Red_pog.svg Licentie: Public Domain Auteurs: User:Andux

Bestand:DouaiLocation.png Bron: <http://nl.wikipedia.org/w/index.php?title=Bestand:DouaiLocation.png> Licentie: Public Domain Auteurs: Drieskamp, Jmabel, Romaine

Bestand:Portal icon.svg Bron: http://nl.wikipedia.org/w/index.php?title=Bestand:Portal_icon.svg Licentie: Creative Commons Attribution-Sharealike 3.0 Auteurs: WikiPedia

Afbeelding:Dowaai reus.jpg Bron: http://nl.wikipedia.org/w/index.php?title=Bestand:Dowaai_reus.jpg Licentie: GNU Free Documentation License Auteurs: Original uploader was Donderwolk at nl.wikipedia

Afbeelding:Carillon Douai.jpg Bron: http://nl.wikipedia.org/w/index.php?title=Bestand:Carillon_Douai.jpg Licentie: Creative Commons Attribution Auteurs: Original uploader was Olivier2000 at fr.wikipedia

Afbeelding:Beffroi Douai XIX.jpeg Bron: http://nl.wikipedia.org/w/index.php?title=Bestand:Beffroi_Douai_XIX.jpeg Licentie: Public Domain Auteurs: Claude Villetaneuse, JÄNNICK Jérémy, LimoWreck, Manchot sanguinaire, Olivier2, Paddy92500

Licentie

Creative Commons Attribution-Share Alike 3.0 Unported
<http://creativecommons.org/licenses/by-sa/3.0/>