





Le Quesnoy

Le Quesnoy

Gemeente in Frankrijk 	
	
	
Situering	
Regio	Nord-Pas-de-Calais
Departement	Noorderdepartement (59)
Arrondissement	Avesnes-sur-Helpe
Kanton	Verdeeld over 2 kantons (-Est en -Ouest)
Coördinaten	50°15'N 3°38'E ^[1]
Algemeen	
Oppervlakte	14,2 km²
Inwoners (31 dec. 2006)	5112 (unknown operator: u',' inw/km²)
Overig	
Postcode	59530
INSEE-code	59481
Portaal Frankrijk 	

Le Quesnoy is een gemeente in het Franse Noorderdepartement (regio Nord-Pas-de-Calais) en telt 4921 inwoners (2004). De plaats maakt deel uit van het arrondissement Avesnes-sur-Helpe.

Geografie

De oppervlakte van Le Quesnoy bedraagt 14,2 km², de bevolkingsdichtheid is 346,5 inwoners per km².

Geschiedenis


Le Quesnoy ontstond op een lichte verhevenheid tussen de Rhonelle en de Écaillon, twee zijriviertjes van de Schelde. De naam komt van het Latijn *cassanetum* (plek met eiken). Het was een van de *goede steden* van het graafschap Henegouwen, sinds de 12e eeuw omweld met een muur en een gracht. Margaretha van Bourgondië verbleef er vaak, ook Keizer Karel deed er een Blijde Inkomst. In de stad werd vanouds Picardisch gesproken, maar ze kreeg soms ook de Vlaamse naam *Kesenet* of *Kiezenet*, naar analogie met Quesnoy-sur-Deûle. In 1659 werd de stad ingenomen door de Fransen onder aanvoering van Turenne en Vauban bouwde een nog grotere omwalling, die nog steeds te bezichtigen is.

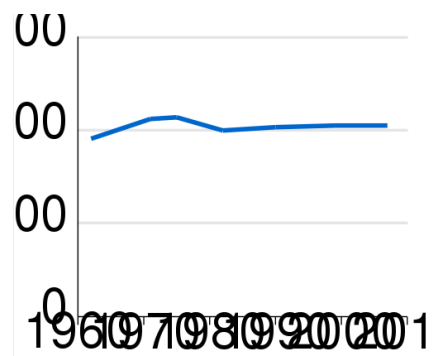
Demografie

Onderstaande figuur toont het verloop van het inwonertal (bron: INSEE-tellingen).

Externe links

- Locatie van de gemeente (kaart met schaal 1:100.000) op Mapquest ^[2]
- Statistische informatie op de website van INSEE ^[3]

 50° 15'NB, 3° 38' OL ^[4]



Referenties

- [1] http://www.nsesoftware.nl/wiki/maps.asp?params=50_015_00_N_3_038_00_E_zoom:13_region:fr&pagename=Le_Quesnoy
- [2] <http://www.mapquest.com/maps/map.adp?searchtype=address&formtype=latlong&latlongtype=degrees&latdeg=50&latmin=15&latsec=0&longdeg=3&longmin=38&longsec=0&zoom=6>
- [3] <http://recensement.insee.fr/searchResults.action?zoneSearchField=&codeZone=59481-COM>
- [4] http://www.nsesoftware.nl/wiki/maps.asp?params=50_15_0_N_3_38_0_E_type:adm2nd_zoom:14_region:FR&pagename=Le_Quesnoy

Paginabronnen en auteurs

Le Quesnoy *Bron:* <http://nl.wikipedia.org/w/index.php?oldid=18714730> *Auteurs:* Chn43468, ChristiaanPR, Dolfy, NielsAWB, Rood-geel-blauw, Westermarck

Afbeeldingsbronnen, licenties en bijdragers

Afbeelding:Flag of France.svg *Bron:* http://nl.wikipedia.org/w/index.php?title=Bestand:Flag_of_France.svg *Licentie:* Public Domain *Auteurs:* User:SKopp, User:SKopp, User:SKopp, User:SKopp, User:SKopp, User:SKopp

Bestand:Blason Le Quesnoy.svg *Bron:* http://nl.wikipedia.org/w/index.php?title=Bestand:Blason_Le_Quesnoy.svg *Licentie:* Creative Commons Attribution-Sharealike 2.5 *Auteurs:* Original uploader was JihemD at fr.wikipedia

image:France location map.svg *Bron:* http://nl.wikipedia.org/w/index.php?title=Bestand:France_location_map.svg *Licentie:* GNU Free Documentation License *Auteurs:* User:NordNordWest

Image:Red pog.svg *Bron:* http://nl.wikipedia.org/w/index.php?title=Bestand:Red_pog.svg *Licentie:* Public Domain *Auteurs:* User:Andux

Bestand:Portal icon.svg *Bron:* http://nl.wikipedia.org/w/index.php?title=Bestand:Portal_icon.svg *Licentie:* Creative Commons Attribution-Sharealike 3.0 *Auteurs:* WikiPedia

Image:Internet-web-browser.svg *Bron:* <http://nl.wikipedia.org/w/index.php?title=Bestand:Internet-web-browser.svg> *Licentie:* onbekend *Auteurs:* Abu badali, Bdesham, Sasa Stefanovic, SkyBon

Licentie

Creative Commons Attribution-Share Alike 3.0 Unported
<http://creativecommons.org/licenses/by-sa/3.0/>