


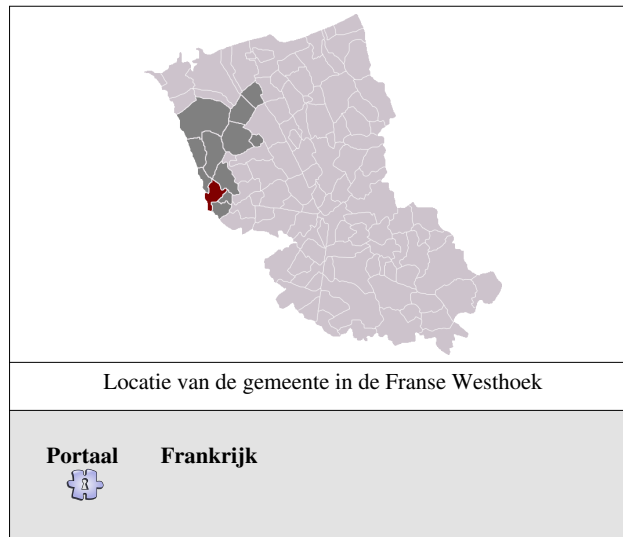


Waten


Waten

Watten

Gemeente in Frankrijk 	
	
	
Situering	
Regio	Nord-Pas-de-Calais
Departement	Noorderdepartement (59)
Arrondissement	Duinkerke
Kanton	Bourbourg
Cultuurregio	Frans-Vlaanderen
Landstreek	Franse Westhoek
Landschap	Houtland
Coördinaten	50°50'N 2°12'E ^[1]
Algemeen	
Oppervlakte	7,32 km ²
Inwoners (31 dec. 2006)	2730 (unknown operator: u',' inw/km ²)
Burgemeester	Daniel Deschodt
Overig	
Postcode	59143
INSEE-code	59647
Detailkaart	



Waten (Frans: *Watten*; lokaal: *Watt*) is een gemeente in het noordwesten van Frankrijk (in Frans-Vlaanderen en de Franse Westhoek) en maakt deel uit van het kanton Bourbourg, arrondissement Duinkerke in het departement Noorderdepartement.



Het stadje telt 3030 inwoners (1990) en heeft een totale oppervlakte van 732 ha. De hoogte varieert er tussen 2m aan de oevers van de Aa en 72m op de top van de Watenberg. Het ligt aan de monding van de Kolme in de Aa.

Gemeentewapen

Gepaald en tegengepaald van zilver en keel van zes stukken. Dit is geen historisch wapen, maar een fantasie van d'Hozier.

Geschiedenis

De Aa-vallei was tot in de 5e en de 6e eeuw een uitgestrekte moerasvlakte, die enkel ter hoogte van de Watenberg nauw genoeg was om te worden gedwarst. In deze engte lag de voorde van de Romeinse heerweg van Kassel naar Boulogne die de plaats zijn naam gegeven heeft : wad, doorwaadbare plaats, van het Germaans "watan".

In 874 werd er een aan Sint-Rikiers (Richarius) gewijde kapel gebouwd, in 1072 gevolgd door een mannenklooster, dat door Robrecht I de Fries werd gesticht, van Robrecht II van Jeruzalem uitgestrekte domeinen ontving en uiteindelijk een augustijner abdij werd. Diederik van de Elzas werd er in 1168 begraven. De inkomsten van de abdij werden in 1560 toegewezen aan het nieuw opgerichte bisdom Sint-Omaars, na de vernietiging van de oude bisschopsstad Terwaan in 1553. Geplunderd door de Geuzen en verbrand door de troepen van François de la Noue, werd ze geheel verlaten, tot de bisschop er rond 1608 Engelse jezuiten in onderbracht. Die orde werd evenwel opgeheven in 1762, waardoor de gebouwen terug aan het bisdom vielen. Ze werden kort daarop gesloopt om plaats en materiaal te leveren voor de landelijke residentie van bisschop M.H. de Conzié, waarbij slechts de toren van de voormalige 14e-eeuwse abdijskerk behouden werd als baken voor de zeevaarders. Na de aanhechting bij Frankrijk werd het strategisch gelegen complex tussen 1644 en 1662 omgeven door een aarden fort in de geest van Vauban. De plaatselijke heemkring Les Amis du Vieux Watten et de sa Région hebben tweemaal rond de abdij gepubliceerd.

Een eerste bijdrage bestaat uit een geschiedenis gecombineerd met een actuele beschrijving van het complex, opgenomen in een speciale uitgave van hun Bulletin uit 1988; een tweede bestond in de heruitgave van abbé Harrau's "Monastère de Watten" (1906) in hun Bulletin nr 32 van januari 1998.

Een eerste heer, Burgin van Waten, wordt reeds in 1013 vermeld. In de 12e eeuw liet Filips van de Elzas de Aa tot aan het gehucht Watendam indijken, waardoor een deel van het moerasgebied ingepolderd kon worden. Op 26 december 1302 werd het Franse leger onder maarschalk Milon de Noyers er verslagen door Diederik van Hondschote. In 1314 schonk Robrecht III van Béthune het stadje verschillende vrijheden, maar in 1383 werd Waten geplunderd en in brand gestoken door de troepen van de Franse koning Karel VI.

In de 13e eeuw volgden de Van Haveskerkes de oorspronkelijke bezitters op als heren van Waten, waarna de heerlijkheid vanaf de 15e eeuw via een reeks huwelijken eigendom werd van respectievelijk de families van Eeckhout, d'Ongnies de Mérode en, in 1629, d'Isenghien (eigenlijk "van Izegem"). In 1719 verkocht Louis de Gand de Mérode de Montmorency, prins d'Isenghien, luitenant-generaal in het Franse leger, de heerlijkheid samen met andere domeinen aan de markies de la Viefville de Steenvoorde, die haar behielden tot aan de Franse revolutie.

Monumenten

Het stadje zelf heeft uit haar lange geschiedenis enkel de toren van de Sint-Gilliskerk kunnen behouden; ze werd tussen 1496 en 1513 in Artesische kalksteen opgetrokken en is in 1996 voorbeeldig gerestaureerd. De kerk zelf dateert van 1843-49, naar een ontwerp van de Duinkerke architect François Develle. Wel werd er bij de bouw heel wat materiaal van de vorige constructie gerecupereerd, maar dat is er niet echt aan te merken. In 1876 verhoogde men de middenbeuk.

Boven op de berg die Waten domineert verrijst de oude kalkstenen vieringtoren van de abdijkerk, opgetrokken in de 14e eeuw. Hij is volledig hol en heeft geen dak meer. De rest van het abdijcomplex is volledig verdwenen. Aan de voet van de toren stond tot nog in de zestiger jaren van de 20e eeuw het riant landhuis van de bisschoppen van Sint-Omaars; vandaag is het een compleet tot puin vervallen ruïne. De gemeente heeft het domein omstreeks 2000 kunnen aankopen en doet wat inspanningen om de site toegankelijk te maken.

Op een van de aarden bastions van het oude fort en gericht naar Waten staat de Bergmolen, gebouwd in 1731 en in de jaren 1990 gerestaureerd door haar eigenaar de gemeente.



Bergmolen (2006)

Bekende inwoners

- Diederik van de Elzas (1099 - Waten, 4 januari 1168) was graaf van Vlaanderen van 1128 tot aan zijn dood.
- Jean-Marie Gantois (1904-1968), historicus, Vlaams-nationalistisch publicist.

Externe links

- Gemeente Waten ^[2]



Voor meer mediabestanden zie de categorie [/wiki/Commons:Category:Watten?uselang=nl#mw-subcategories Watten] van Wikimedia Commons.

	Gemeenten in de Franse Westhoek (arrondissement Duinkerke)	
<p>Armbouts­kappel · Arneke · Bambeke · Bavinkhove · Belle · Berten · Bieren · Bissezele · Blaringem · Boeschepe · Boezegem · Bollezele · Borre · Bourbourg · Bray-Dunes · Broekkerke · Broksele · Buisscheure · Drinkam · Duinkerke · Ebblingem · Eke · Ekelsbeke · Eringem · Fort-Mardijk · Gijvelde · Godewaarsvelde · Grand-Fort-Philippe · Grevelingen · Groot-Sinten · Hardefoort · Haverskerke · Hazebroek · Herzele · Holke · Hondegem · Hondschote · Hooimille · Houtkerke · Kaaster · Kapelle · Kapellebroek · Kassel · Killem · Koudekerke · Kraaiwijk · Krochte · Kwaadieper · La Gorgue · Lederzele · Ledringem · Leffrinkhoeke · Linde · Loberge · Loon · Meregem · Merkegem · Merris · Meteren · Millam · Moerbeke · De Moeren · Niepkerke · Nieuw-Berkijn · Nieuw-Koudekerke · Nieuwerleet · Noordpene · Ochtezele · Okselare · Oostkappel · Oud-Berkijn · Oudezele · Pitgam · Pradeels · Rekspoede · Rubroek · Ruisscheure · Sint-Janskappel · Sint-Joris · Sint-Mariakappel · Sint-Momelijn · Sint-Pietersbroek · Sint-Pols · Sint-Silvesterkappel · Sint-Winoksbergen · Soks · Spijker · Stapel · Steenbeke · Steenvoorde · Steenwerk · Stegers · Stene · Strazele · Terdegem · Tetegem · Tienen · Uksem · Vleteren · Volkerinkhove · Waalskappel · Warrem · Waten · Wemaarskappel · Westkappel · Wilder · Winnezele · Wormhout · Wulverdinge · Zegerskappel · Zerkel · Zermezele · Zoeterstee · Zuidkote · Zuidpene</p>		

Referenties

[1] http://www.nsesoftware.nl/wiki/maps.asp?params=50_050_01_N_2_012_048_E_zoom:13_region:fr&pagename=Waten

[2] http://www.watten.fr/spip.php?article142

Paginabronnen en auteurs

Waten *Bron:* <http://nl.wikipedia.org/w/index.php?oldid=19124485> *Auteurs:* 3wisemen, AleichemAWB, Bontenbal, Dimitri, Dolfy, D Rahier, Hanhil, Hardscarf, Kliek, Koos Jol, LeonardH, LimoWreck, Paul Hermans, Peio, Rood-geel-blauw, Wutsje, 22 anonieme bewerkingen

Afbeeldingsbronnen, licenties en bijdragers

Afbeelding:Flag of France.svg *Bron:* http://nl.wikipedia.org/w/index.php?title=Bestand:Flag_of_France.svg *Licentie:* Public Domain *Auteurs:* User:SKopp, User:SKopp, User:SKopp, User:SKopp, User:SKopp, User:SKopp

Bestand:Blason ville fr Watten (Nord).svg *Bron:* [http://nl.wikipedia.org/w/index.php?title=Bestand:Blason_ville_fr_Watten_\(Nord\).svg](http://nl.wikipedia.org/w/index.php?title=Bestand:Blason_ville_fr_Watten_(Nord).svg) *Licentie:* Creative Commons Attribution-Sharealike 3.0 *Auteurs:* Jacques Lys

image:France location map.svg *Bron:* http://nl.wikipedia.org/w/index.php?title=Bestand:France_location_map.svg *Licentie:* GNU Free Documentation License *Auteurs:* User:NordNordWest

Image:Red pog.svg *Bron:* http://nl.wikipedia.org/w/index.php?title=Bestand:Red_pog.svg *Licentie:* Public Domain *Auteurs:* User:Andux

Bestand:LocatieWaten.PNG *Bron:* <http://nl.wikipedia.org/w/index.php?title=Bestand:LocatieWaten.PNG> *Licentie:* Creative Commons Attribution 2.5 *Auteurs:* Dimitri, Olivier2, Para

Bestand:Portal icon.svg *Bron:* http://nl.wikipedia.org/w/index.php?title=Bestand:Portal_icon.svg *Licentie:* Creative Commons Attribution-Sharealike 3.0 *Auteurs:* WikiPedia

Bestand:WattenRuedel'Eglise.jpg *Bron:* <http://nl.wikipedia.org/w/index.php?title=Bestand:WattenRuedel'Eglise.jpg> *Licentie:* Creative Commons Attribution-Sharealike 3.0 *Auteurs:* User:Reprocessed

Bestand:MoulinWatten.jpg *Bron:* <http://nl.wikipedia.org/w/index.php?title=Bestand:MoulinWatten.jpg> *Licentie:* Creative Commons Attribution-Sharealike 3.0 *Auteurs:* User:Reprocessed

Afbeelding:Commons-logo.svg *Bron:* <http://nl.wikipedia.org/w/index.php?title=Bestand:Commons-logo.svg> *Licentie:* logo *Auteurs:* User:3247, User:Grunt

Bestand:Flag of France.svg *Bron:* http://nl.wikipedia.org/w/index.php?title=Bestand:Flag_of_France.svg *Licentie:* Public Domain *Auteurs:* User:SKopp, User:SKopp, User:SKopp, User:SKopp, User:SKopp, User:SKopp

Bestand:Flag of Flanders.svg *Bron:* http://nl.wikipedia.org/w/index.php?title=Bestand:Flag_of_Flanders.svg *Licentie:* Public Domain *Auteurs:* Cync, Dinsdagskind, Drieskamp, Foroa, J. Patrick Fischer, Juiced lemon, Leit, LimoWreck, Lokal Profil, Mattes, Mutxamel, Phlegmatic, 1 anonieme bewerkingen

Licentie

Creative Commons Attribution-Share Alike 3.0 Unported
<http://creativecommons.org/licenses/by-sa/3.0/>